UWAGA: nie wyklucza się istnienia w terenie innych przewodów, o których brak informacji wynika z zaszłości historycznych lub niedopełnienia przepisów zgłoszenia do inwentaryzacji (Ustawa Prawo Geodezyjne i Kartograficzne z 08.10.2010 t.j. Dz. U. 193. poz. 1287)

Projektowane obiekty budowlane ZUDP Wieluń	ks proj .495/14 w proj.495/14

MAPA DO CELÓW PROJEKTOWYCH Arkusz Nr 1

Oznaczenie kancelaryjne zgłoszenia pracy geodezyjnej		GNO 6640.1425.2015
Miejscowość		BIENIĄDZICE-WIELUŃ
Numery działek ewidencyjnych		84, 108
Obręb ewidencyjny	Identyfikator	101709_5.0001, 101709_4.0017
	Nazwa	BIENIĄDZICE -WIELUŃ obr.17
Jednostka ewidencyjna	Identyfikator	101709_5, 101709_4
	Nazwa	WIELUŃ
Skala mapy		1:500 131.412.053, 131412.044
Nazwa układu współrzędnych	Prosiokątnych płaskich	1965/1
	Wysokości	Kronsztadt 86
Oznaczenie granic obszaru, który był przedmiotem aktualizacji		— — — — —
Oznaczenie i informacje o służebnościach gruntowych mających wpływ na zagospodarowanie gruntów, zlokalizowanych w granicach projektowanej inwestycji		brak
Oznaczenie i symbol konturu użytku gruntowego, który nie jest ujawniony w bazie danych ewidencji gruntów i budynków		

Stan aktualny na dzień	20.10.2015r.
Data sporządzenia mapy	26.10.2015r.
Mapę sporządził	mgr inż.Ireneusz Kruk
Numer księgi robót	273/2015
Kierownik roboty	mgr inż. Ireneusz Kruk

Firma:
GEO-POMIAR s.c.
98-300 Wieluń, ul. Kilińskiego 23
tel./fax 43 843 43 76
NIP 8322067758

GEODETA UPRAWNIONY
nr upr. 8921
mgr inż. Ireneusz Kruk

Szkic lokalizacji roboty Skala 1:25000

Marysin
Chrusty
171,2
Bieniądzice
0,21
Kolonia Niedzielsky
0,04
Bąkówka
Marysin
Małyszynek
171,9
56
171
Turbanice
0,17
Małyszyn
0,16
481
bel.
b.transp.
pgr.dz.
Bor

Poświadcza się, że niniejszy dokument został opracowany w wyniku prac geodezyjnych i kartograficznych, których rezultaty zawiera operat techniczny wpisany do ewidencji materiałów państwowego zasobu geodezyjnego i kartograficznego

Organ prowadzący państwowy zasób geodezyjny i kartograficzny	STAROSTA WIELUŃSKI
Identyfikator ewidencyjny materiału zasobu-operatu technicznego	P.1017.2015.1682
Data wpisania operatu technicznego do ewidencji materiałów zasobu	03. 11. 2015
Imię, nazwisko i podpis osoby reprezentującej organ	Z up. Starosty

Robert Matczak
KIEROWNIK
Ośrodka Dokumentacji Geodezyjnej i Kartograficznej
w Wieluniu

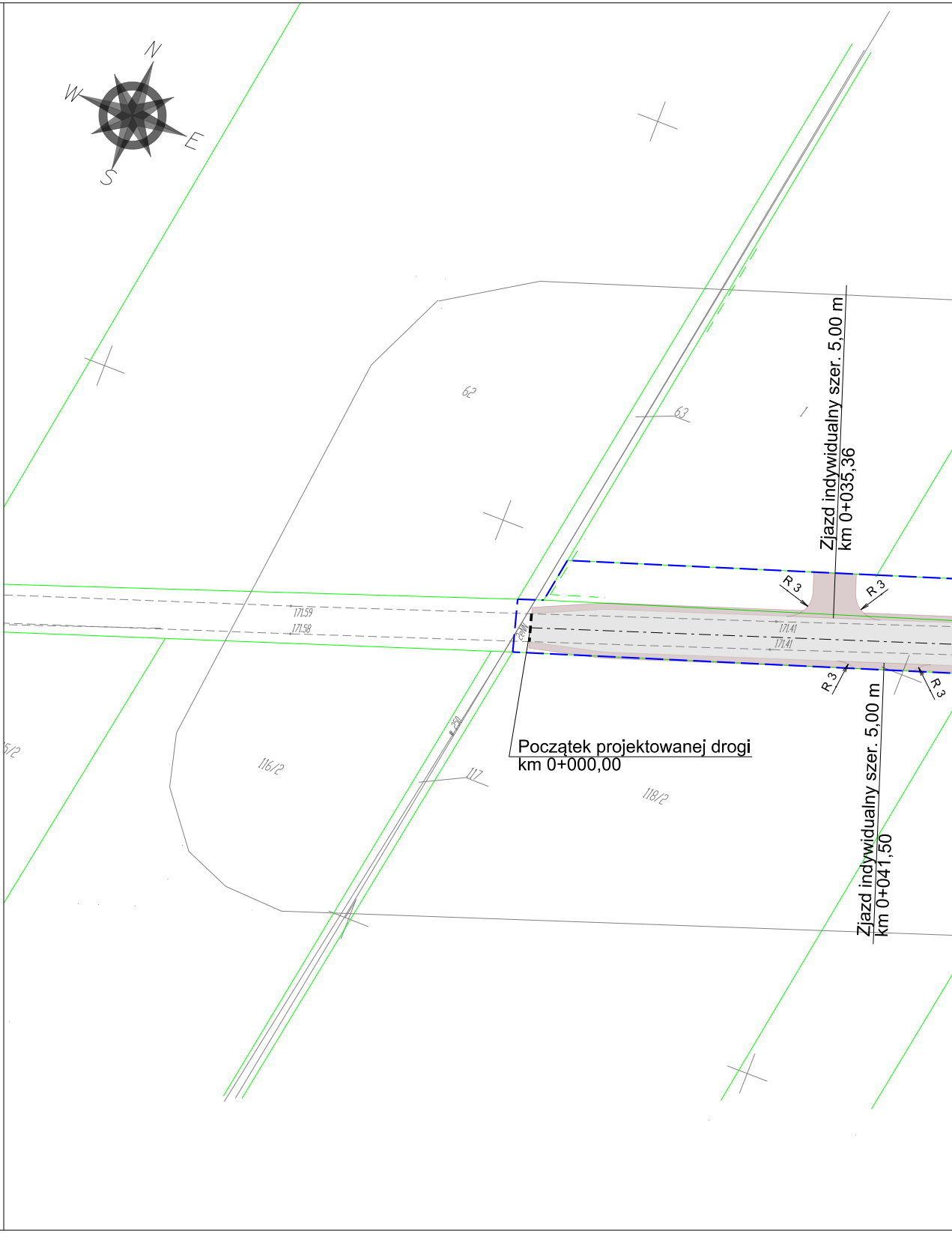
N
W
E
S
62
63
1
Zjazd indywidualny szer. 5,00 m
km 0+035,36
R 3
R 3
171.59
171.58
171.41
171.41
5,00
R 3
R 3
Początek projektowanej drogi
km 0+000,00
5/2
116/2
118/2
117
Zjazd indywidualny szer. 5,00 m
km 0+041,50

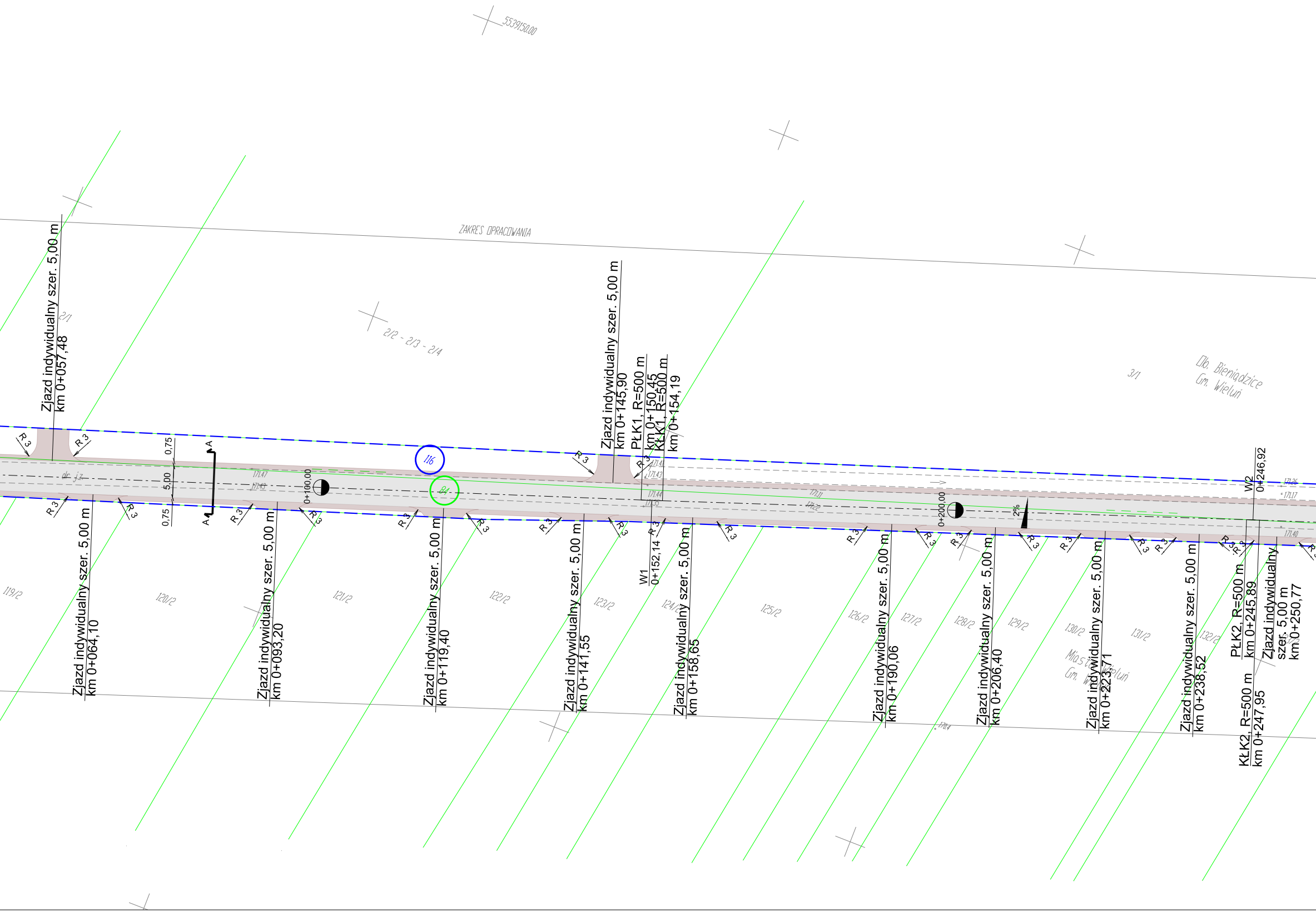
5539150,00
ZAKRES OPRACOWANIA
2/1
2/2 - 2/3 - 2/4
3/1
Obr. Bieniądzice
Gm. Wieluń
Zjazd indywidualny szer. 5,00 m
km 0+057,48
Zjazd indywidualny szer. 5,00 m
km 0+145,90
PŁK1, R=500 m
km 0+150,45
KŁK1, R=500 m
km 0+154,19
W2
0+246,92
0,75
5,00
0,75
A
A
dr. jz.
171,47
171,43
0+100,00
116
84
171,41
171,43
171,44
171,35
171,11
171,22
0+200,00
2%
171,26
171,17
171,40
R 3
Zjazd indywidualny szer. 5,00 m
km 0+064,10
Zjazd indywidualny szer. 5,00 m
km 0+093,20
Zjazd indywidualny szer. 5,00 m
km 0+119,40
Zjazd indywidualny szer. 5,00 m
km 0+141,55
W1
0+152,14
Zjazd indywidualny szer. 5,00 m
km 0+158,65
Zjazd indywidualny szer. 5,00 m
km 0+190,06
Zjazd indywidualny szer. 5,00 m
km 0+206,40
Zjazd indywidualny szer. 5,00 m
km 0+223,71
Zjazd indywidualny szer. 5,00 m
km 0+238,52
PŁK2, R=500 m
km 0+245,89
KŁK2, R=500 m
km 0+247,95
Zjazd indywidualny
szer. 5,00 m
km 0+250,77
119/2
120/2
121/2
122/2
123/2
124/2
125/2
126/2
127/2
128/2
129/2
130/2
131/2
132/2
133/2
Miasto Wieluń
Gm. Wieluń
170,4

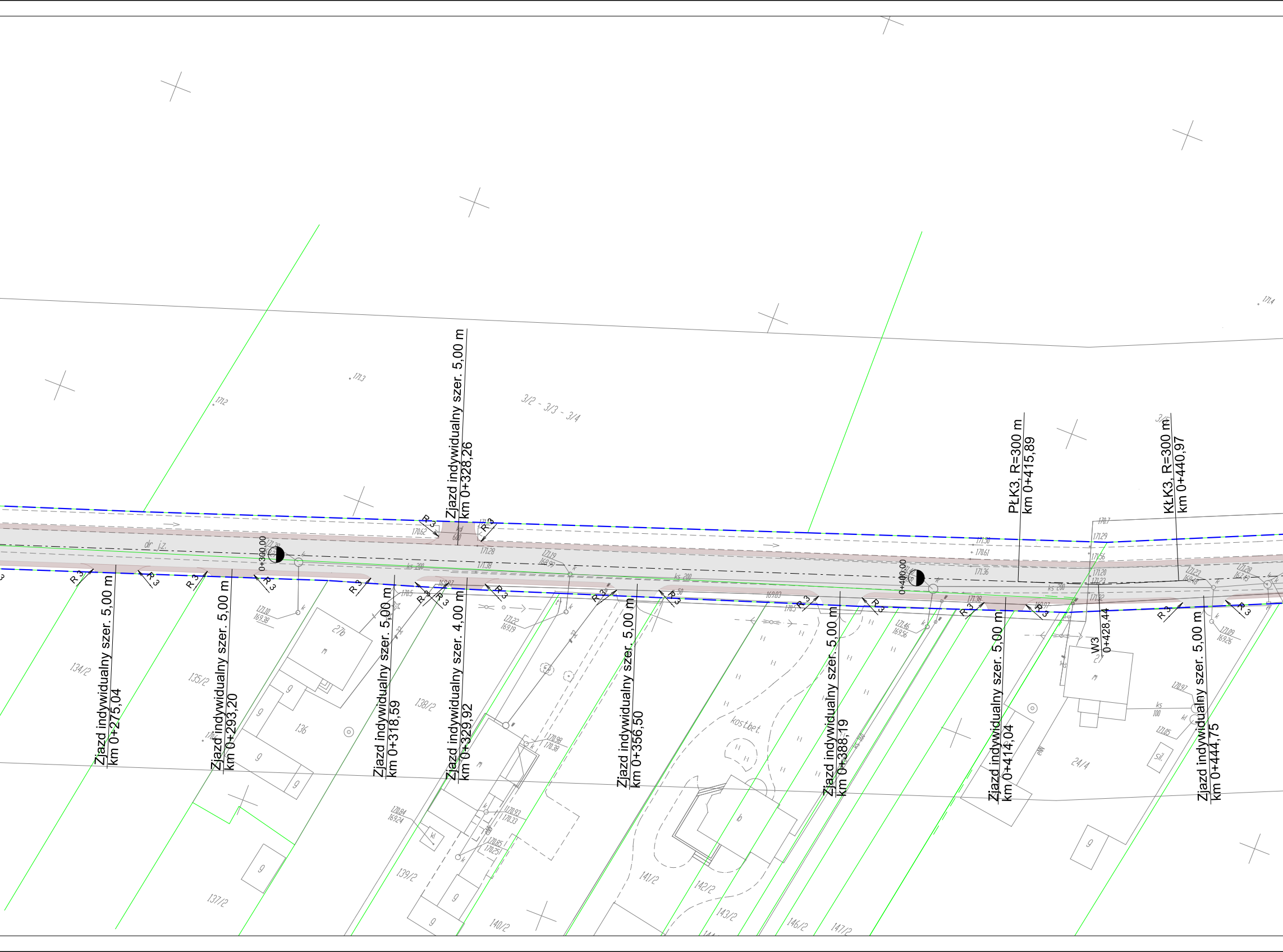
Zjazd indywidualny szer. 5,00 m
km 0+328,26
PŁK3, R=300 m
km 0+415,89
KŁK3, R=300 m
km 0+440,97
3/2 - 3/3 - 3/4
171.3
171.2
171.4
dr. j.z.
0+300,00
0+400,00
Zjazd indywidualny szer. 5,00 m
km 0+275,04
Zjazd indywidualny szer. 5,00 m
km 0+293,20
Zjazd indywidualny szer. 5,00 m
km 0+318,59
Zjazd indywidualny szer. 4,00 m
km 0+329,92
Zjazd indywidualny szer. 5,00 m
km 0+356,50
Zjazd indywidualny szer. 5,00 m
km 0+388,19
Zjazd indywidualny szer. 5,00 m
km 0+414,04
Zjazd indywidualny szer. 5,00 m
km 0+444,75
W3
0+428,44
R 3
ks 200
kost.bet.
134/2
135/2
136
137/2
138/2
139/2
140/2
141/2
142/2
143/2
146/2
147/2
24/4
27b
27
m
g
kl
Sił.

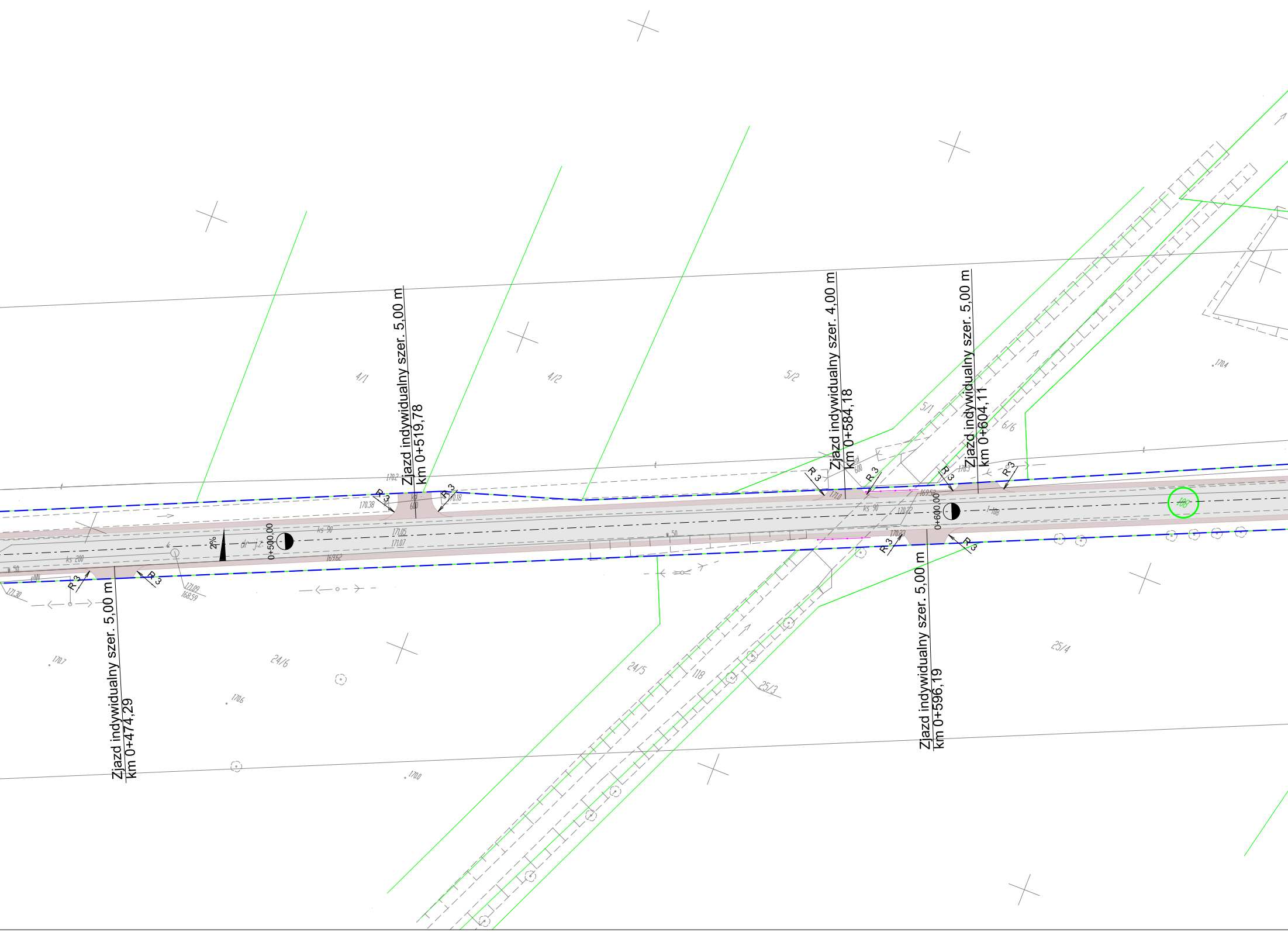

Zjazd indywidualny szer. 5,00 m
km 0+519,78
Zjazd indywidualny szer. 4,00 m
km 0+584,18
Zjazd indywidualny szer. 5,00 m
km 0+604,11
Zjazd indywidualny szer. 5,00 m
km 0+474,29
Zjazd indywidualny szer. 5,00 m
km 0+596,19
R 3
0+500,00
0+600,00
2%
dr. j.z.
4/1
4/2
5/2
5/1
6/6
24/6
24/5
118
25/3
25/4
108
170.38
171.05
171.07
169.62
170.18
171.09
168.59
171.30
170.7
170.6
170.0
170.4
170.5
169.52
170.23
170.22
171.0
ks 200
ks 90
w 50

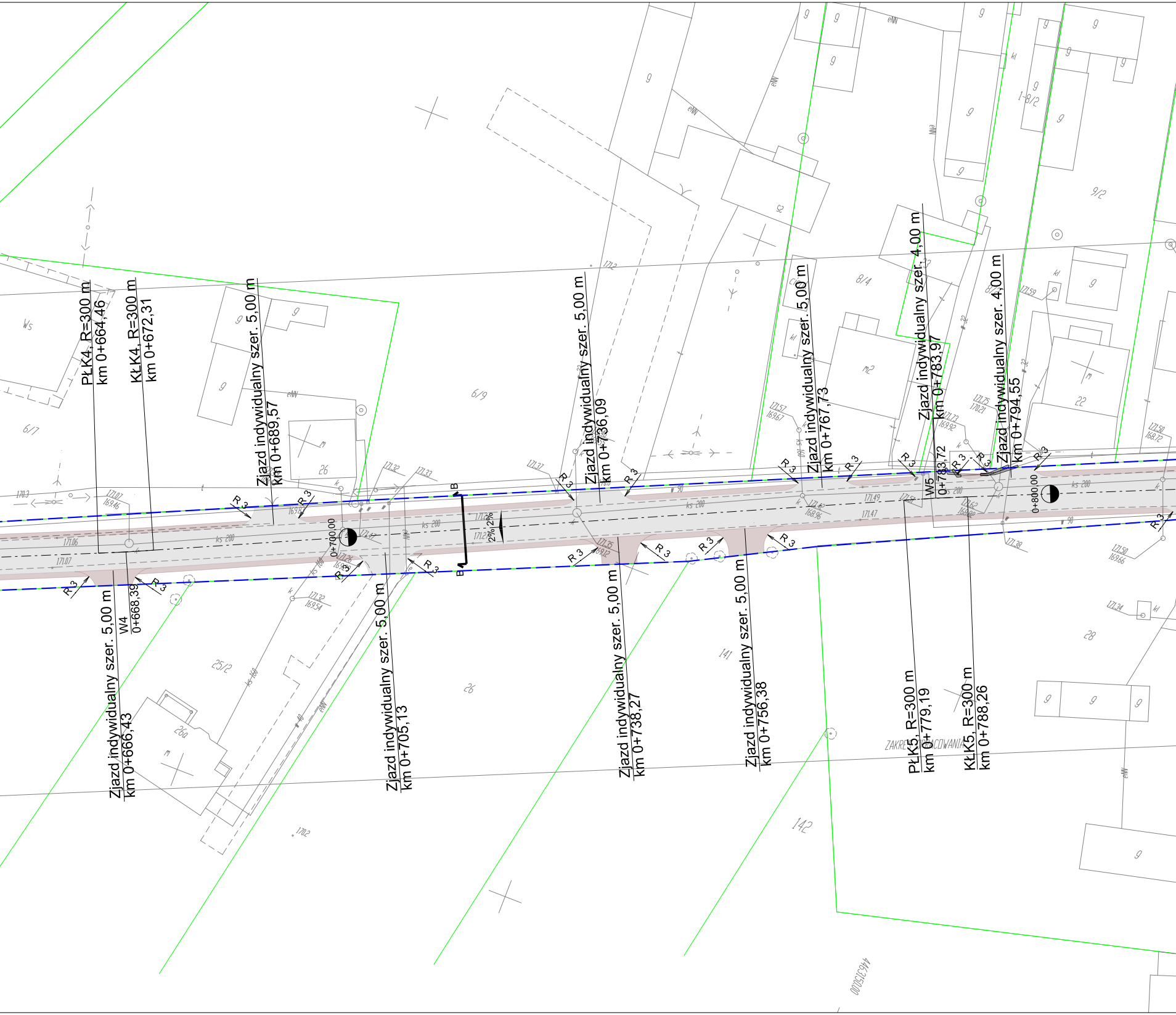
PłK4, R=300 m
km 0+664,46
KłK4, R=300 m
km 0+672,31
Zjazd indywidualny szer. 5,00 m
km 0+689,57
Zjazd indywidualny szer. 5,00 m
km 0+736,09
Zjazd indywidualny szer. 5,00 m
km 0+767,73
Zjazd indywidualny szer. 4,00 m
km 0+783,97
Zjazd indywidualny szer. 4,00 m
km 0+794,55
W5
0+783,72
0+700,00
0+800,00
B
B
2%
2%
R 3
Zjazd indywidualny szer. 5,00 m
km 0+666,43
W4
0+668,39
Zjazd indywidualny szer. 5,00 m
km 0+705,13
Zjazd indywidualny szer. 5,00 m
km 0+738,27
Zjazd indywidualny szer. 5,00 m
km 0+756,38
PłK5, R=300 m
km 0+779,19
KłK5, R=300 m
km 0+788,26
ZAKRES OPRACOWANIA
6/7
6/9
26
25/2
26a
141
142
28
8/4
9/2
22
Ws
ks 200
eNN
4465150,00

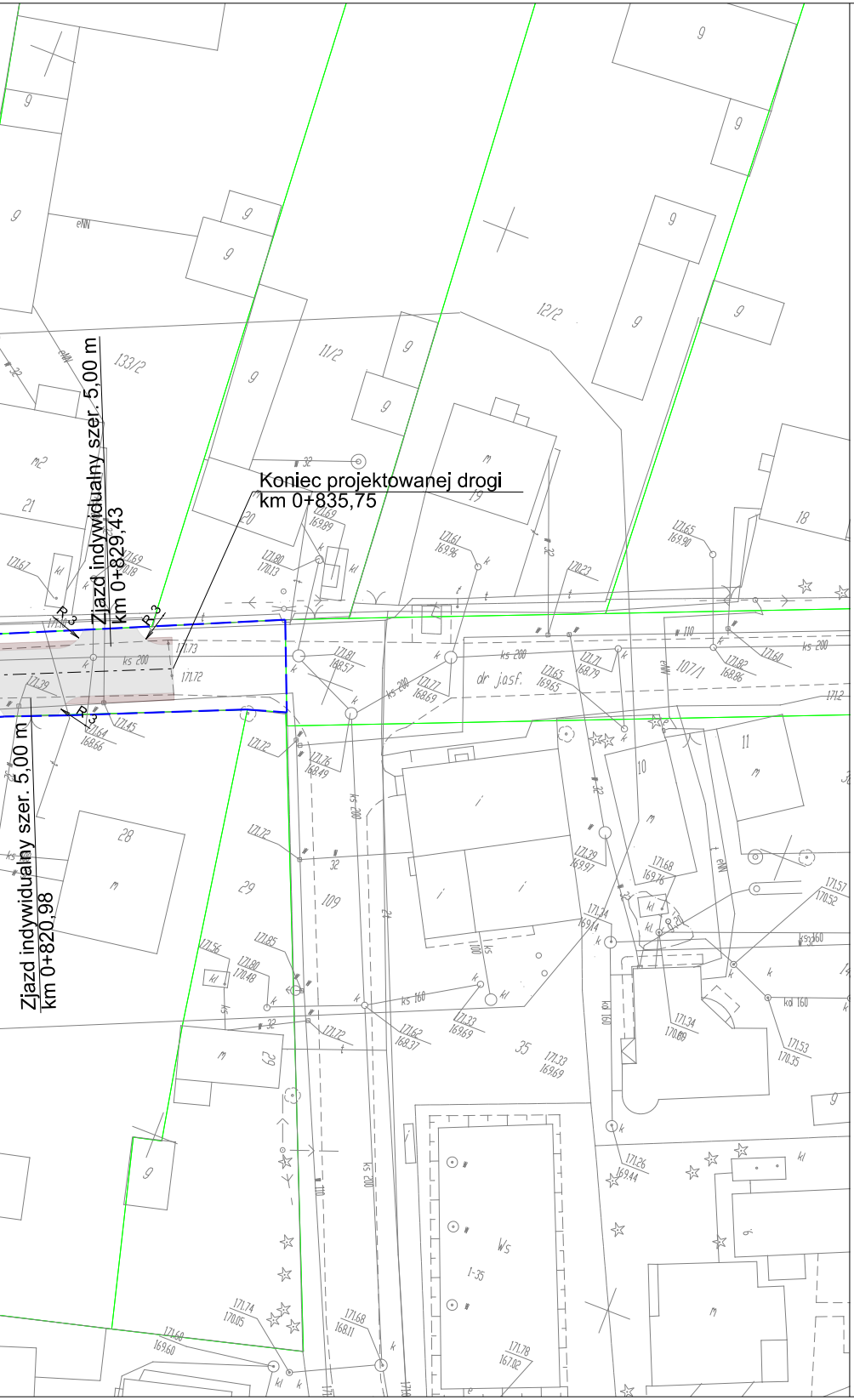
Koniec projektowanej drogi
km 0+835,75
Zjazd indywidualny szer. 5,00 m
km 0+829,43
Zjazd indywidualny szer. 5,00 m
km 0+820,98
R 3
R 3
R 3
dr. jasf.
ks 200
kd 160
107/1
12/2
11/2
133/2
109
Ws
I-35
28
29
35
10
11
18
19
20
21

Legenda :

▬	Proj. nawierzchnia jezdni z betonu asfaltowego / zjazdy indywidualne na działki budowlane
▬	Proj. pobocze gruntowe utwardzone / zjazdy indywidualne na działki inne niż budowlane
—·—·—·—·—	Oś jezdni
──	Granice działek
— — — — —	Linia rozgraniczająca teren inwestycji stanowiąca linię podziału działek
- - - - - - - - - -	Opornik betonowy 15x30 cm
137	Numery działek na których realizowana jest inwestycja
116	Numer działki do przeklasyfikowania, na której realizowana jest inwestycja
▭	Projektowane rury osłonowe
-·-·-·-·-	Lokalizacja przestawionej istniejącej bariery

Nazwa firmy	MS BIURO PROJEKTOWE MICHAŁ SROKA ul. Borowa 4 62-200 Gniezno			
Temat	Budowa drogi gminnej w Bieniądzicach			
Adres obiektu budowlanego	Działki ewidencyjne nr: 108; 116 obręb 0001 Bieniądzice 84 obręb 0017 Wieluń			
Projektant branży drogowej	mgr inż. Hieronim Walczak	Nr uprawnień 394/77	Podpis	
Asystent proj. branży drogowej	mgr inż. Natalia Świderska	Nr uprawnień	Podpis	
Nazwa rysunku	Plan sytuacyjny			
Data 04.2016	Faza PROJEKT WYKONAWCZY	Skala 1:500	Nr. rys. 2	